












ERGÄNZUNG ZUR ZEICHENERKLÄRUNG
(letztes Datum vom 08.12.1996)

-  Geltungsbereich Planänderung
-  Umgrenzung von Flächen für Maßnahmen zum Schutz, zur Pflege und zur Entwicklung von Natur und Landschaft
-  Minimierungsmaßnahme gem. textlichen Festsetzungen und Begründung
-  Magerwiese neu anzulegen oder zu erhalten
-  flache Geländemulden bis zu 50 cm tief, neu anzulegen
-  flacher Geländerücken bis zu 50 cm hoch, neu anzulegen
-  geplante Böschungen mit landschaftsgerechter Ausformung
-  Staudensäume, der Gehölzpflanzung vorgelagert, neu anzulegen
-  Erweiterung der Gehölzzone durch natürlichen Samenanflug
-  kulissenartige Initialpflanzung, neu anzulegen
-  bestehende Pflanzung, zu erhalten



R. BALDAUF
LANDSCHAFTSARCHITEKTEN GMBH

GEORG-ODEMER-STR. 2a, 86356 NEUSÄSS, TEL: 0821/452513, FAX: 452100, BALDAUF.LANDSCHAFTSARCHITEKTEN@T-ONLINE.DE

BAUVORHABEN: Westentlastungsstraße			
BAUHERR: Stadt Schwabmünchen Fuggerstr. 50 86830 Schwabmünchen			
PLAN: 1. Änderung zum Bebauungsplan Nr. 25 mit Grünordnung "Westentlastungsstraße" vom 08.12.1994			
MASS-STAB: 1 : 1000	BEARBEITUNG Lu/Un	GEZEICHNET Un	
PROJEKT-NR. 173	BLATTFORMAT 60 x 60 cm	PLAN-NR. 173/BP_1000	DATUM 03.06.2008
DIGITALE PLANGRUNDLAGE Scan_Bebauungsplan		DATEINAME BP_03062008.dwg	
Plangrundlage = Bebauungsplan Nr.25 mit Grünordnung "Westentlastungsstraße" - erstellt vom Ingenieurbüro Steinbacher Neusäß 08.12.1994			
gez. R. BALDAUF LANDSCHAFTSARCHITEKT		gez. LORENZ MÜLLER, 1. BÜRGERMEISTER STADT SCHWABMÜNCHEN	

Diese Zeichnung darf ohne meine Genehmigung weder vervielfältigt noch dritten Personen überlassen werden (Urheberrechtsgesetz vom 9. September 1965)